

# Gemeinde Aumühle

## Abstimmungsergebnis:

Stimmberechtigt:

Ja-Stimme(n):

Nein-Stimme(n):

Enthaltung(en):

## Ausschluss nach § 22 GO:

<b>Beschlussvorlage</b> <b>12/028/2024</b> Status voraussichtlich: öffentlich Sichtbarkeit im Internet: öffentlich		Datum: 04.03.2024 Federführend: Amt I.0 - Hauptamt, Büroleitung
<b>Beschilderung Schulumfeld/Schwarzer Weg</b>		
Beratungsfolge:		
Datum	Gremium	Zuständigkeit
18.03.2024	Umweltausschuss der Gemeinde Aumühle	Vorberatung
28.03.2024	Gemeindevertretung Aumühle	Entscheidung

## Beschlussvorschlag:

Der Umweltausschuss empfiehlt der Gemeindevertretung Aumühle folgende Beschlussfassung:

Die Gemeindevertretung beschließt, die Beschilderung des Schulumfeldes/Schwarzen Weges gem. der beigefügten Anlage durchzuführen. Das Ordnungsamt wird gebeten, die beschlossene Lösung in eine offizielle Beschilderung umzusetzen und ggf. mit der Verkehrsaufsicht abzustimmen.

## Sachverhalt:

Bisher werden die Parkplätze am Schwarzen Weg nicht so angenommen, wie es möglich wäre. Daher soll eine Parkplatzbeschilderung erfolgen, um mehr Verkehr über den Schwarzen Weg zu lenken und die Wahrnehmung des Parkplatzes zu verbessern.

Der beigefügte Vorschlag zur Beschilderung des Schwarzen Weges entspricht nicht den offiziellen Möglichkeiten der Beschilderung, er dient nur der grundsätzlichen Willensbildung. Es ist erforderlich, die beschlossene Lösung in eine offizielle Beschilderung umzusetzen.

## Finanzielle Auswirkungen:

Einzahlungen:	€	Auszahlungen:	€
Produktkonto:		Produktkonto:	
<b>voraussichtliche</b> jährl. Folgeeinzahlungen:	€	<b>voraussichtliche</b> jährl. Folgeauszahlungen:	€

**Anlage:**

1

Vorschlag Beschilderung Schwarzer Weg

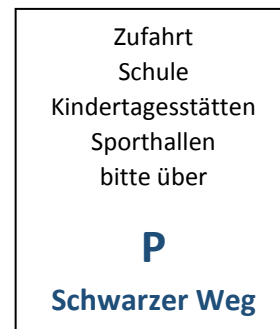
## Annahmen

- Beschilderung ist nicht in erster Linie für Einheimische, sondern für Gäste (Auto).
- Gäste fahren i.d.R. mit Navi, sind nur wenig auf Beschilderung angewiesen.
- Einheimische und Gäste sollen darauf hingewiesen („erzogen“) werden, nicht die Zufahrt Ernst-Anton-Straße zu benutzen.
- Die Beschilderung soll den Bereich Bürger-/Ernst-Anton-Straße von Such- und Durchgangsverkehr entlasten.

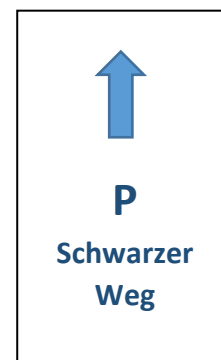
Wenn diesen Annahmen zugestimmt wird, schlage ich eine wenig aufwendige Beschilderung (Fahrtrichtungsbeschilderung) sowie eine Hinweistafel Eingang Ernst-Anton-Straße vor. Ich vermute, es wird sich um Schilder auf weißem Grund handeln.

## Einzelmaßnahmen

- Hinweistafel Einfahrt Ernst-Anton- von der Sachsenwaldstraße



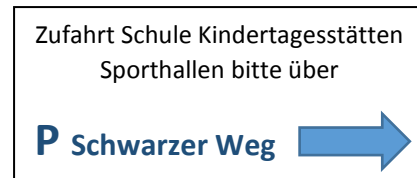
- Richtungswegweiser Ecke Ernst-Anton/Sachsenwaldstraße in Fahrtrichtung West



- Richtungswegweiser Kreuzung Dora-Specht/Sachsenwald-/Börnsener-/Lindenstraße (gegenüber Einmündung Sachsenwaldstraße)



- Hinweistafel/Richtungswegweiser  
Ecke Börnsener-/Bergstraße  
(gegenüber Einmündung Bergstraße)



- Anstelle des bestehenden Schildes (Schule)  
neuer Richtungswegweiser  
Ecke Bürger-/Börnsenerstr.  
(lesbar von Norden und Süden)

