

Gemeinde Aumühle

Berichtsvorlage 12/079/2017	AZ:	22.05.2017
Status voraussichtlich: öffentlich Sichtbarkeit im Internet: öffentlich	Federführend:	Fachdienst II,3 - Planung und Bauen
Bebauungsplan Nr. 12 "Nördlich der Bahnlinie Hamburg-Berlin" für das Gebiet: "Südlich und westlich des Mühlenteiches bis nördlich der Schönningstedter Straße sowie die Tankstelle und der P+R-Parkplatz südlich der Schönningstedter Straße" - Sachstandsbericht -		
Beratungsfolge:		
Datum	Gremium	Zuständigkeit
08.06.2017	Bauausschuss der Gemeinde Aumühle	Kenntnisnahme

Sachverhalt:

Die Gemeindevertretung Aumühle hat in ihrer Sitzung am 18.05.2017 den Beschluss gefasst eine Konzeptstudie zur Ortskernentwicklung zu beauftragen. Der Bereich der Konzeptstudie ist ungefähr identisch mit dem Bereich des Bebauungsplanes Nr. 12. Die Planung für den Bebauungsplan kann erst nach der Fertigstellung des Ortskernentwicklungskonzeptes fortgeführt werden.

Nach Gesprächen mit dem hauptsächlich betroffenen Grundstückseigentümer wurde der bisherige Planentwurf überarbeitet und vom Planungsbüro BSK vorgestellt.

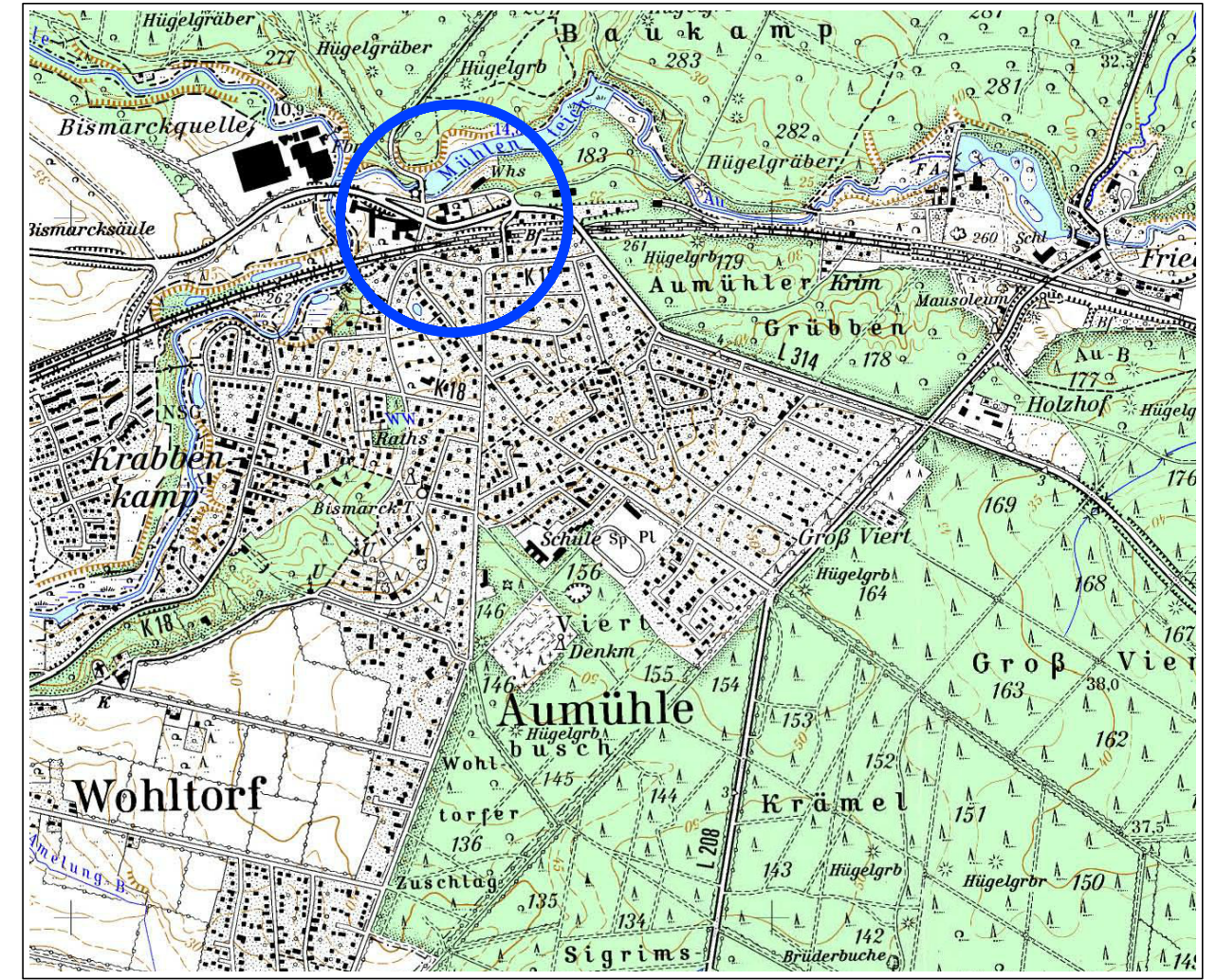
Anlage/n:

Der Bauausschuss der Gemeinde Aumühle nimmt den Sachverhalt zum Bebauungsplan Nr. 12 der Gemeinde Aumühle zur Kenntnis.

Datum:	Unterschrift:
--------	---------------



Übersichtskarte 1 : 25000



Gemeinde Aumühle

Kreis Herzogtum Lauenburg



städtebauliches Konzept des Bebauungsplans Nr. 12 Variante A

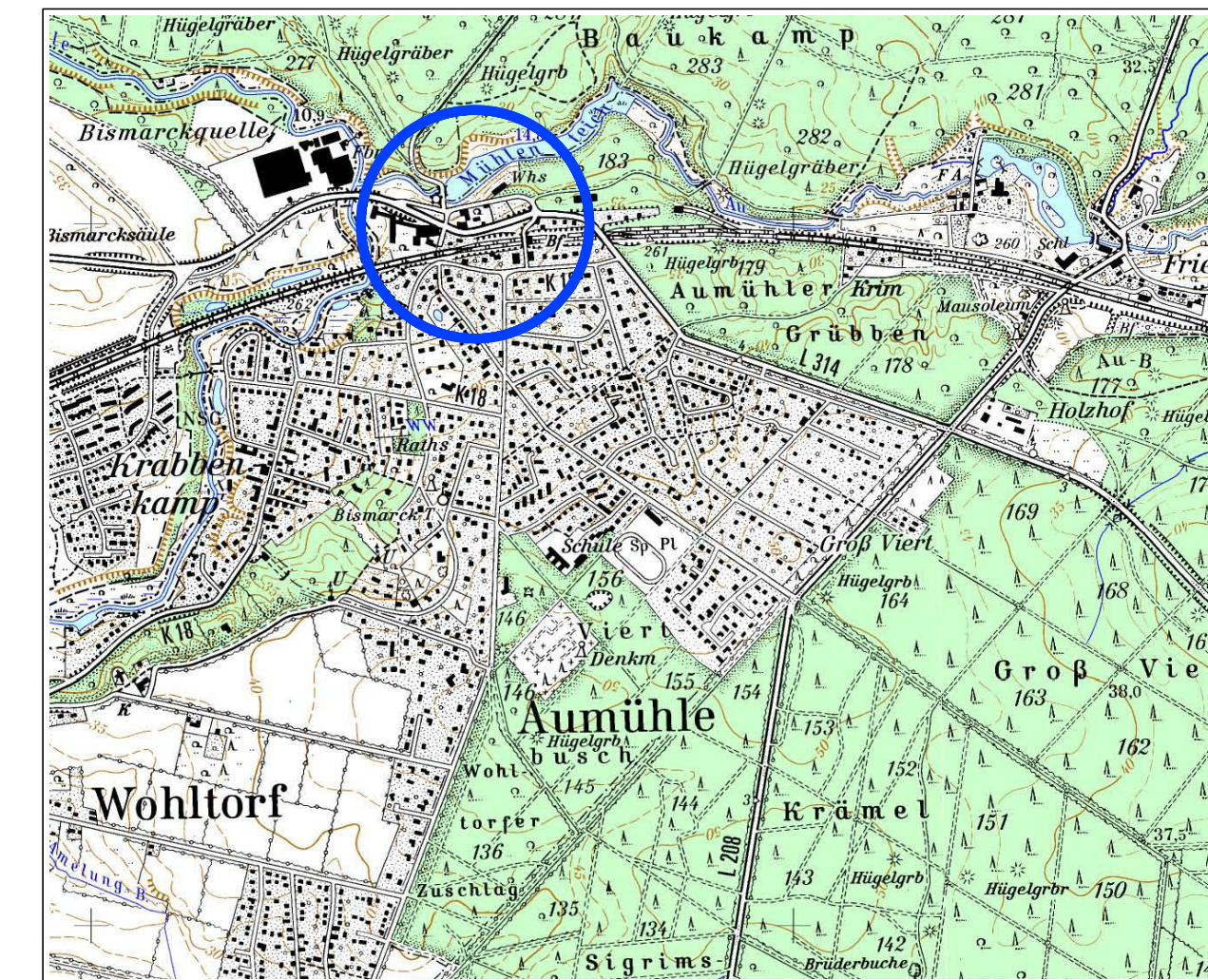
M 1:1000

2017-05-05





Übersichtskarte 1 : 25000



Gemeinde Aumühle
Kreis Herzogtum Lauenburg



städtebauliches Konzept
des Bebauungsplans Nr. 12
Variante B

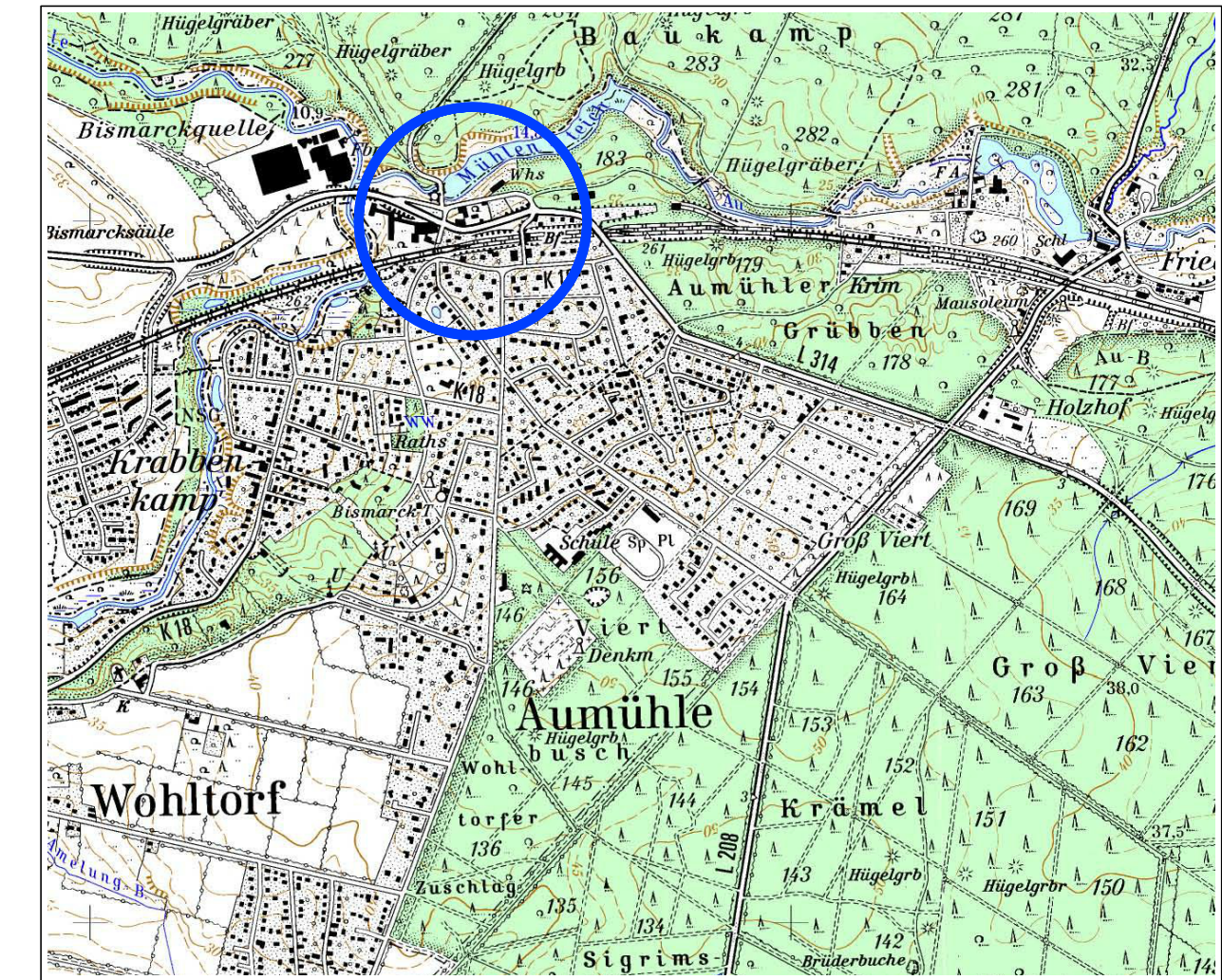
M 1:1000

2017-05-05





Übersichtskarte 1 : 25000



Gemeinde Aumühle
Kreis Herzogtum Lauenburg



städtebauliches Konzept
des Bebauungsplans Nr. 12
Variante C

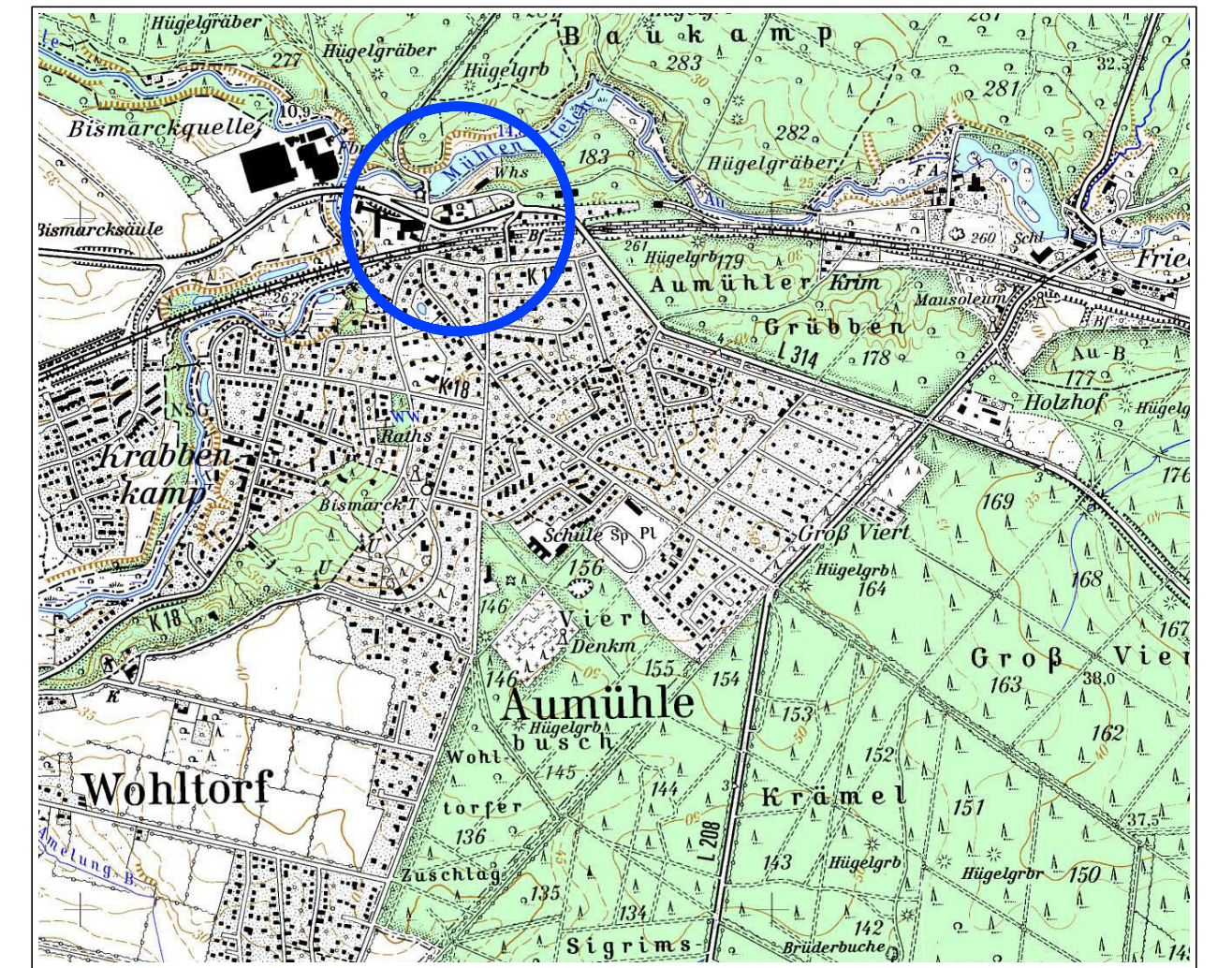
M 1:1000

2017-05-31





Übersichtskarte 1 : 25000



Gemeinde Aumühle
Kreis Herzogtum Lauenburg



städtebauliches Konzept
des Bebauungsplans Nr. 12
Variante C/1

M 1:1000

2017-06-02

