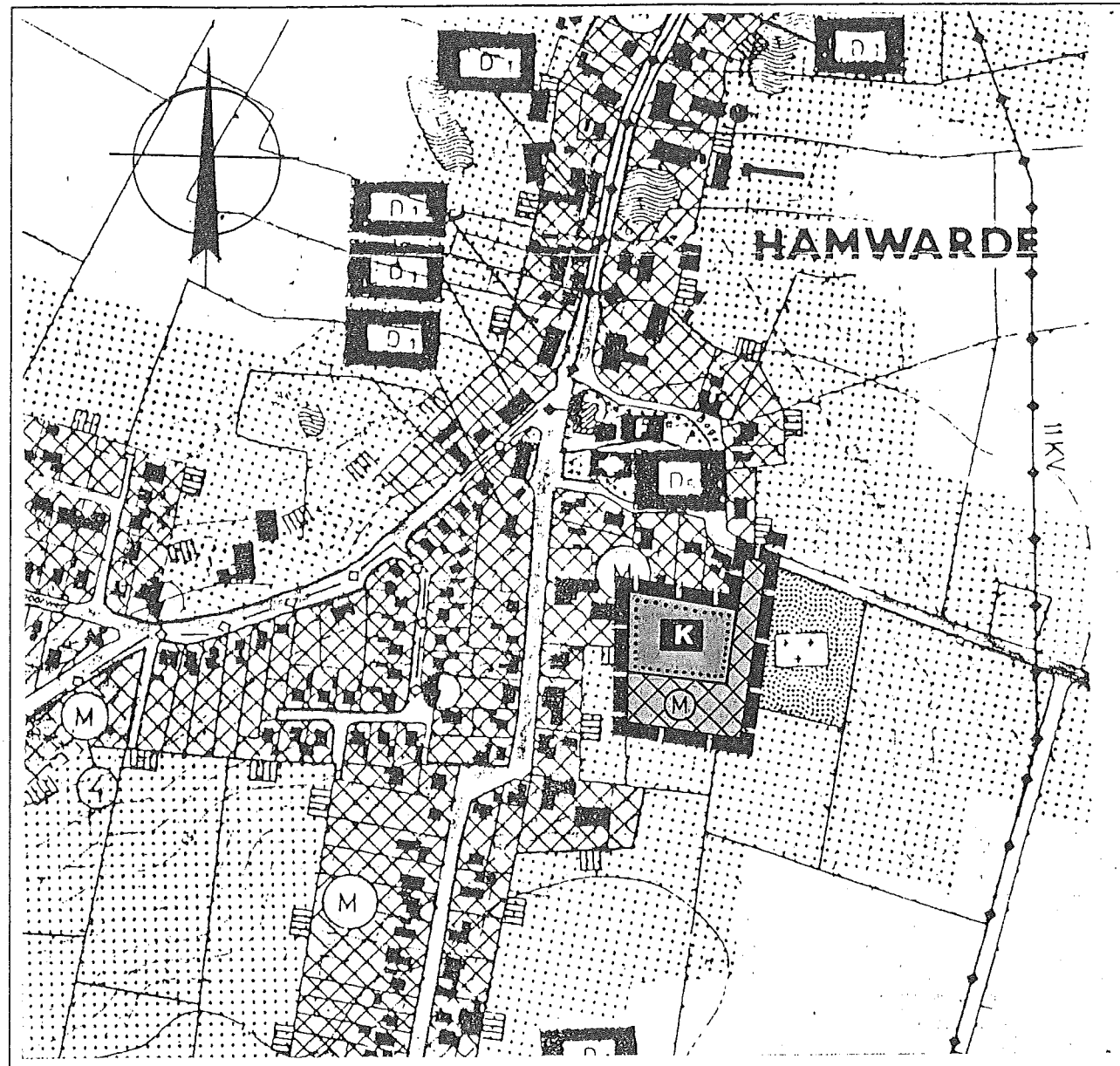


PLANZEICHNUNG

M. 1:5000



ZEICHENERKLÄRUNG

Es gilt die BauNVO 90 und die PlanzV 90



Grenze des räumlichen Geltungsbereichs der Flächennutzungsplanänderung



Gemischte Bauflächen
§ 5 (2) 1. BauGB u. § 1 (1) 2. BauNVO

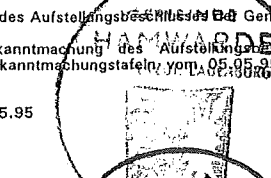

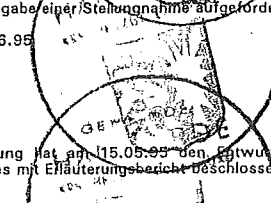
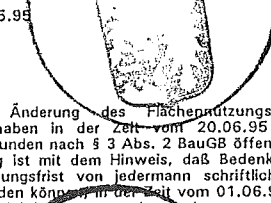





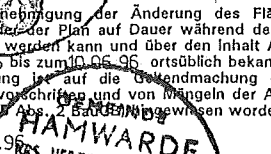


Flächen für den Gemeinbedarf
§ 5 (2) 2. BauGB



Einrichtung / Anlage : Kindergarten

VERFAHRENSVERMERKE

1. Aufgestellt aufgrund des Aufstellungsbeschlusses der Gemeindevertretung vom 05.10.94. Die ortsübliche Bekanntmachung des Aufstellungsbeschlusses ist durch Aushang an den Bekanntmachungstafeln vom 05.05.95 bis zum 22.05.95 erfolgt.
Hamwarde, den 24.05.95
 Bürgermeister
2. Die frühzeitige Bürgerbeteiligung nach § 3 Abs. 1 BauGB ist am 12.05.95 durchgeführt worden.
Hamwarde, den 24.05.95
 Bürgermeister
3. Die von der Planung berührten Träger öffentlicher Belange sind mit Schreiben vom 01.06.95 zur Abgabe einer Stellungnahme aufgefordert worden.
Hamwarde, den 06.06.95
 Bürgermeister
4. Die Gemeindevertretung hat am 15.05.95 den Entwurf der Änderung des Flächennutzungsplanes mit Erläuterungsbericht beschlossen und zur Auslegung bestimmt.
Hamwarde, den 24.05.95
 Bürgermeister
5. Der Entwurf der Änderung des Flächennutzungsplanes sowie der Erläuterungsbericht haben in der Zeit vom 20.06.95 bis zum 21.07.95 während der Dienststunden nach § 3 Abs. 2 BauGB öffentlich ausgelegen. Die öffentliche Auslegung ist mit dem Hinweis, daß Bedenken und Anregungen während der Auslegungsfrist von jedermann schriftlich oder zu Protokoll geltend gemacht werden können, in der Zeit vom 01.06.95 bis zum 22.06.95 durch Aushang ortsüblich bekannt gemacht worden.
Hamwarde, den 24.07.95
 Bürgermeister
6. Die Gemeindevertretung hat die vorliegenden Bedenken und Anregungen sowie die Stellungnahmen der Träger öffentlicher Belange am 09.11.95 geprüft. Das Ergebnis ist mitgeteilt worden.
Hamwarde, den 14.11.95
 Bürgermeister
7. Die Änderung des Flächennutzungsplanes wurde am 09.11.95 von der Gemeindevertretung beschlossen. Der Erläuterungsbericht wurde mit Beschluß der Gemeindevertretung vom 09.11.95 genehmigt.
Hamwarde, den 14.11.95
 Bürgermeister
8. Die Genehmigung der Änderung des Flächennutzungsplanes wurde mit Erlaß des Innenministers des Landes Schleswig-Holstein vom 00.00.00 15.02.96 Az.: IV 810 b - 512.111 - 53.50 (1.4.) mit Nebenbestimmungen und Hinweisen erteilt.
Hamwarde, den 07.03.96
 Bürgermeister
9. Die Nebenbestimmungen der Genehmigung der Änderung des Flächennutzungsplanes vom 00.00.00 sind durch die Gemeindevertretung vom 00.00.00 genehmigt. Dieses wurde mit Erlaß des Innenministers des Landes Schl. Holst. vom 00.00.00 genehmigt.
Hamwarde, den 02.03.96
 Bürgermeister
10. Die Erteilung der Genehmigung der Änderung des Flächennutzungsplanes sowie die Stelle, bei der der Plan auf Dauer während der Dienststunden von Jedermann eingesehen werden kann und über den Inhalt Auskunft zu erhalten ist, sind vom 08.05.96 bis zum 06.06.96 ortsüblich bekannt gemacht worden. In der Bekanntmachung ist auf die Bekanntmachung der Verletzung von Verfahrens- und Formvorschriften und von Mängeln der Abwägung sowie auf die Rechtsfolgen (§ 217 Abs. 2 BauNVO) hingewiesen worden.
Hamwarde, den 11.05.96
 Bürgermeister

FLÄCHENNUTZUNGSPLAN DER GEMEINDE HAMWARDE 1. ÄNDERUNG

Gebiet:

Flurstück 30 (teilweise) Flur 3 und
Flurstück 6 Flur 4 (westlich und südlich
der Zufahrt zum neuen Friedhof)

Aufgestellt gemäß §§ 2 und 5 des Baugesetzbuches
in der zuletzt geänderten Fassung

Es gilt die BauNVO 1990

GENEHMIGT

GEMÄSS ERLASS

IV 810 b - 512.111 - 53.50 (1.4.)

VOM 15.2. 1996

KIEL, DEN 19.2. 1996

Der Innenminister
des Landes Schleswig-Holstein



Tuschik

Aufgestellt :

Haeseler & Mamay - Freie Architekten - 21493 Schwarzenbek
Tel : 0 41 51 - 35 10 Fax : 0 41 51 - 8 17 99