


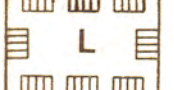


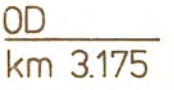



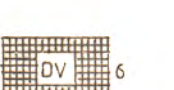





ZEICHENERKLÄRUNG

-  Gemischte Baufläche § 1(1)2 BauNVO
-  Flächen für Versorgungsanlagen § 5(2)4 BauGB
- Kläranlage -
-  Flächen für die Landwirtschaft § 5(2)9a BauGB
-  Umgrenzung von Schutzgebieten im Sinne des Naturschutzrechts § 5(4) BauGB - Landschaftsschutz -
-  Nummerierung der Änderungsflächen
-  Anbauverbotsgrenze
-  Ortsdurchfahrt
-  Flächen für Nutzungsbeschränkung (Altlasten) § 5(2)6 BauGB
-  Gemeindegrenze
-  Grenzen der räumlichen Geltungsbereiche der F-Planänderung
-  Archäologisches Denkmal mit der Nummer der Landesaufnahme § 17 DSchG
-  Grünfläche § 5(2)5 BauGB
- Reitanlage -

GEMEINDE HOHENHORN

KREIS HERZOGTUM LAUENBURG

2. ÄNDERUNG DES FLÄCHENNUTZUNGSPLANES

Aufgestellt gemäß §§ 2, 3, 4 und 5 des Baugesetzbuches (BauGB) in der Fassung der Bekanntmachung vom 8. Dez. 1986 (BGBl. I S. 2191).

(Es gilt die Baunutzungsverordnung BauNVO - 1977)

Aufgestellt aufgrund des Aufstellungsbeschlusses der Gemeindevertretung vom 15.12.86/13.04.87

Die ortsübliche Bekanntmachung des Aufstellungsbeschlusses ist vom 16.04.-04.05.87 erfolgt.

Gemeinde Hohenhorn
- Bürgermeister-
gez. Unterschrift

Die frühzeitige Bürgerbeteiligung gem. § 3 Abs. 1 BauGB ist am 08.02.88 durchgeführt worden. Auf Beschluß der Gemeinde vom 15.02.88 ist gem. § 3 Abs. 1 Nr. 1 BauGB von Bürgerbeteiligung abgesehen worden.

Gemeinde Hohenhorn
- Bürgermeister-
gez. Unterschrift

Die von der Planung berührten Träger öffentlicher Belange sind mit Schreiben vom 15.10.87 zur Abgabe einer Stellungnahme aufgefordert worden.

Gemeinde Hohenhorn
- Bürgermeister-
gez. Unterschrift

Die Gemeindevertretung hat am 09.05.88 den Entwurf der Flächennutzungsplanänderung mit Erläuterungsbericht beschlossen und zur Auslegung bestimmt.

Gemeinde Hohenhorn
- Bürgermeister-
gez. Unterschrift

Der Entwurf der Flächennutzungsplanänderung sowie der Erläuterungsbericht haben in der Zeit vom 25.07. bis 25.08.88 während der Dienststunden öffentlich ausliegen. Die öffentliche Auslegung ist mit Hinweis, daß Bedenken und Anregungen in der Auslegungsfrist von jedermann schriftlich oder zu Protokoll geltend gemacht werden können (am ~~in der Tageszeitung~~ in der Zeit vom 07.07.88 bis 22.07.88 durch Aushang) ortsüblich bekanntgemacht worden.

Gemeinde Hohenhorn
- Bürgermeister-
gez. Unterschrift

Die Gemeindevertretung hat über die vorgebrachten Bedenken und Anregungen sowie über die Stellungnahmen am 28.06.88 entschieden. Das Ergebnis ist mitgeteilt worden.

Gemeinde Hohenhorn
- Bürgermeister-
gez. Unterschrift

Die Flächennutzungsplanänderung einschl. Erläuterungsbericht wurde am 28.06.88 von der Gemeindevertretung endgültig angenommen.

Gemeinde Hohenhorn
- Bürgermeister-
gez. Unterschrift

Die Genehmigung der Flächennutzungsplanänderung wurde mit Erlaß des Innenministers des Landes Schleswig-Holstein vom 30.05.1989 Az.: IV810c-512.111-53.53 mit Auflage(n)- und Hinweis (en) - erteilt.

Gemeinde Hohenhorn
- Bürgermeister-
gez. Unterschrift

Die Auflage(n) wurde(n) durch Beschluß der Gemeindevertretung vom ~~erfüllt~~ erfüllt, der/die Hinweis (en) ist/sind beachtet. Die Aufgabenerfüllung wurde mit Erlaß des Innenministers vom ~~bestätigt~~ bestätigt.

Gemeinde Hohenhorn
- Bürgermeister-
gez. Unterschrift

Die Genehmigung sowie die Stellen, bei der sie auf Dauer während der Dienststunden von jedermann eingesehen werden kann, sind am 13.07.1989 ortsüblich oekanntgemacht worden. In der Bekanntmachung ist auf die Geltendmachung der Verletzung von Verfahrens- und Formvorschriften hingewiesen worden.

Gemeinde Hohenhorn
- Bürgermeister-
gez. Unterschrift

Ausgearbeitet vom Planungsamt des Kreises HERZOGTUM LAUENBURG

Ratzeburg, im Dez. 1988/Ra
Im Auftrage
gez. Unterschrift