



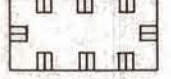






## PLANZEICHENERKLÄRUNG

-  Grenze des räumlichen Geltungsbereiches
-  Gewerbegebiet § 5 Abs. 2 BauGB  
§ 9 BauNVO
-  Flächen für die örtlichen Hauptverkehrswege § 5 Abs. 2 Nr. 3 BauGB
-  Grünflächen § 5 Abs. 2 Nr. 5 BauGB
-  Umgrenzung von Schutzgebieten und Schutzobjekten im Sinne des Naturschutzrechts § 5 Abs. 1 BauGB
-  Landschaftsschutzgebiet § 5 Abs. 1 BauGB
-  Umgrenzung der für bauliche Nutzung vorgesehenen Fläche, deren Böden erheblich mit umweltgefährdeten Stoffen belastet sind § 5 Abs. 3 Nr. 3 BauGB

**Hinweis:**







Die Landschaftsschutzverordnung des Kreises Herzogtum Lauenburg vom 13.7.1971 ist durch das Oberverwaltungsgericht Schleswig für nichtig erklärt worden.

**GENEHMIGT**  
GEMÄSS ERLASS  
IV 8106-TAL.111-53.23 (2.A.)  
VOM 30.11.1996  
KIEL, DEN 3.1.1995  
Der Innenminister  
des Landes Schleswig-Holstein

i.A.  
Tuschik



## VERFAHRENSVERMERKE

- 1 Aufgestellt gemäß § 2 in Verbindung mit § 5 BauGB 1990 aufgrund des Aufstellungsbeschlusses der Gemeindevertretung vom 25. Sep. 1990  
Dasselndorf, den 15. Sep. 94  
(L.S.)  
 *Viethees*  
Bürgermeister
- 2 Angenommen in der Sitzung der Gemeindevertretung vom 27. Okt. 92  
Dasselndorf, den 15. Sep. 94  
(L.S.)  
 *Viethees*  
Bürgermeister
- 3 Die Auslegung am 11. Dez. 92 in ortsüblicher Weise bekanntgemacht worden. Öffentlich ausgelegt in der Zeit vom 06. Jan. 93 bis 10. Feb. 93  
Dasselndorf, den 15. Sep. 94  
(L.S.)  
 *Viethees*  
Bürgermeister
- 4 Beschlossen in der Sitzung der Gemeindevertretung am 07. Sep. 93  
Dasselndorf, den 15. Sep. 94  
(L.S.)  
 *Viethees*  
Bürgermeister
- 5 Genehmigt gemäß Erlaß des Innenministers des Landes Schleswig-Holstein vom 30. Dez. 94  
Az.: IV 8106-512-111-53.23 (7.A.)  
Dasselndorf, den 17. Feb. 95  
 *Viethees*  
Bürgermeister
- 6 Bekanntgemacht in ortsüblicher Weise am 21. März 95 - 10. April 95  
Dasselndorf, den 27. April 95  
(L.S.)  
 *Viethees*  
Bürgermeister

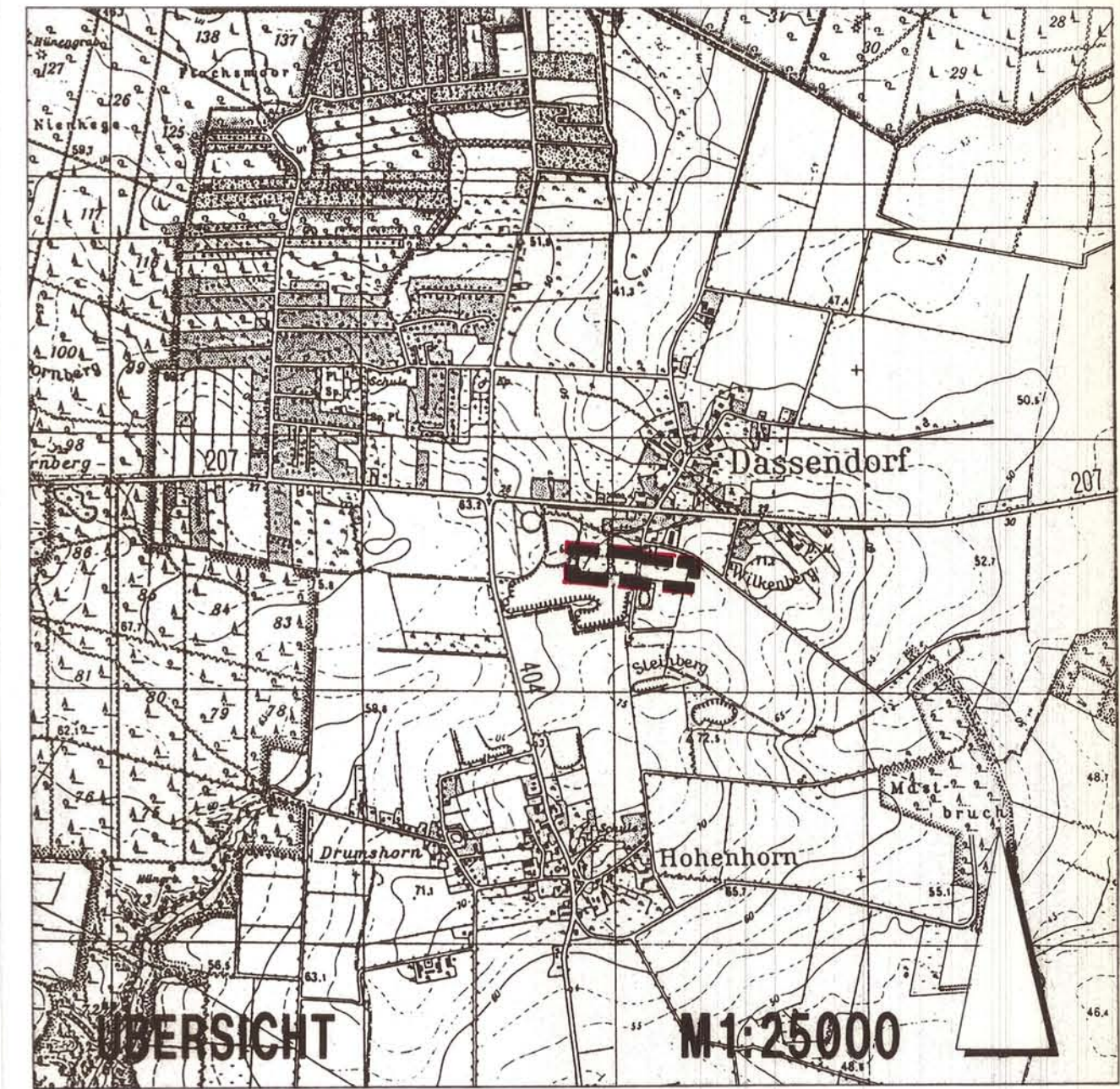
**Hinweise:**

Es gilt die Baunutzungsverordnung (BauNVO) vom 23.1.1990 (BGB1. I S. 132 ).  
Darstellung des Planinhalts nach der Planzeichenverordnung 1990 vom 18.12.1990

GÜNTER CONRAD-DIPL.-ING.  
FREISCHAFF. ARCHITEKT BDA  
TEGELKUHLE 13 · 04151/4733  
TELEFAX 04151/4632  
2053 SCHWARZENBEK/LBG.

HANS-JÖRG JOHANNSEN  
ARCHITEKT + PLANER  
SILKER WEICHE 35 A  
2057 REINBEK 04104/4845  
TELEFAX 04104/7682

# GEMEINDE DASSENDORF KREIS HERZOGTUM LAUENBURG 7. ÄND. DES FLÄCHENNUTZUNGSPLANES GEBIET: NÖRDLICH BARGKOPPEL, ÖSTLICH UND WESTLICH STEINBERG



**FLÄCHENNUTZUNGSPLAN**  
GEMEINDE DASSENDORF  
STAND: ORIGINALAUSFERTIGUNG

**7. ÄND.**  
DASSENDORF