

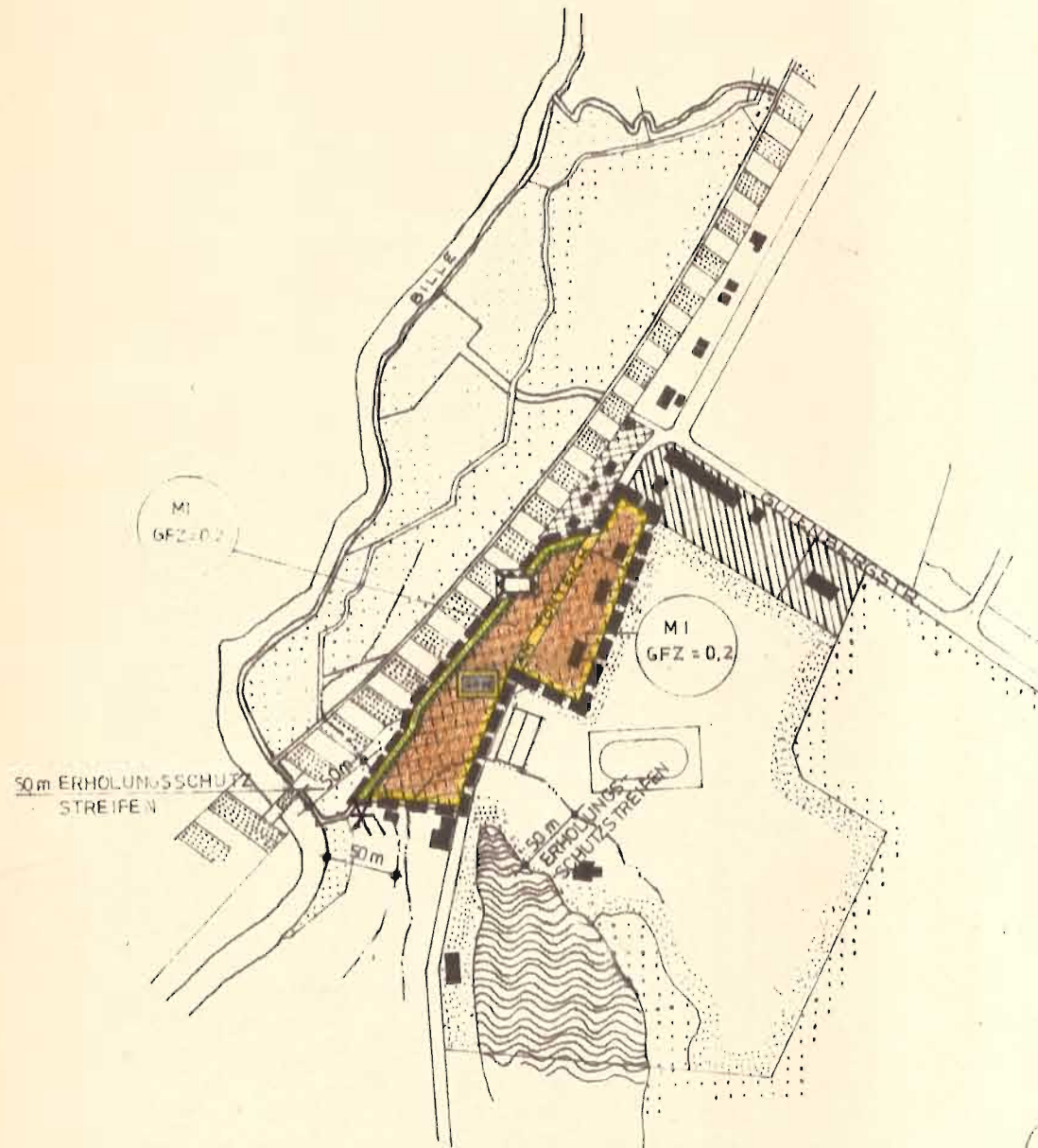
GEMEINDE
WOHLTORF

KREIS HERZOGTUM LAUENBURG

9. ÄNDERUNG ZUM FLÄCHENNUTZUNGSPLAN

M. 1 : 5000

AUFGESTELLT GEMÄSS §§ 2+5 DES BUNDESBAUGESETZES
VOM 23. JUNI 1960

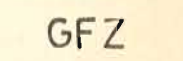


* PLANZEICHENERKLÄRUNG

MISCHGEBIET
GEM § 6 BAUNVO



GESCHOSSFLÄCHENZAHL
GEM § 5 ABS. 2 NR 1 BBAUG - § 16 ABS. 1 + § 17 BAUNVO




FLÄCHEN FÜR DEN ÜBERÖRTLICHEN VERKEHR
UND FÜR DIE ÖRTLICHEN HAUPTVERKEHRSZÜGE
GEM § 5 ABS. 2 NR 3 BBAUG



GRÜNFLÄCHEN
GEM § 5 ABS. 2 NR. 5 BBAUG
10 m BREITER LÄRMSCHUTZSTREIFEN
FLÄCHEN FÜR AUFSCHÜTTUNGEN
GEM § 5 ABS. 2 NR 7 BBAUG




UMGRENZUNG DER SANIERUNGSGEBIETE
GEM § 5 ABS. 4 BBAUG



GRENZE DES RÄUMLICHEN GELTUNGSBE-
REICHES
GEM § 9 ABS. 5 BBAUG



50 m ERHOLUNGSSCHUTZSTREIFEN



Genehmigt gemäss Erlass
IV 810 c - 812/2 - 53.133 -
vom 7. Januar 1977

Kiel, den 7. Januar 1977
Der Innenminister
des Landes Schleswig-Holstein

Siegel Im Auftrage
gez. Dr. Schlieske

AUSGEARBEITET VON ARCHITEKT BDA WALTER BAUMANN
2055 WOHLTORF, EICHENALLEE 1C



ANGENOMMEN IN DER SITZUNG DER GEMEINDEVERTRETUNG
AM 10. 8. 1976

DER BÜRGERMEISTER
Knaack
(Knaack)

ÖFFENTLICH AUSGELEGT VOM 10.9.1976 BIS 11.10.1976
DIE AUSLEGUNG WURDE IN ORTSÜBLICHER WEISE
DURCH AUSHANG VOM 18.8.1976 BIS 2.9.1976 BEKANNTGE-
MACHT

DER BÜRGERMEISTER
Knaack
(Knaack)

IN DER SITZUNG DER GEMEINDEVERTRETUNG
BESCHLOSSEN AM 19.10.1976

DER BÜRGERMEISTER
Knaack
(Knaack)

DIE GENEMIGUNG WURDE IN ORTSÜBLICHER -
WEISE BEKANNTGMACHT DURCH AUSHANG
VOM 22.4.77 BIS 10.5.1977

DER BÜRGERMEISTER
Knaack
(Knaack)

* Geändert gemäss Hinweis
in dem Genehmigungserlass
vom 7.1.1977.