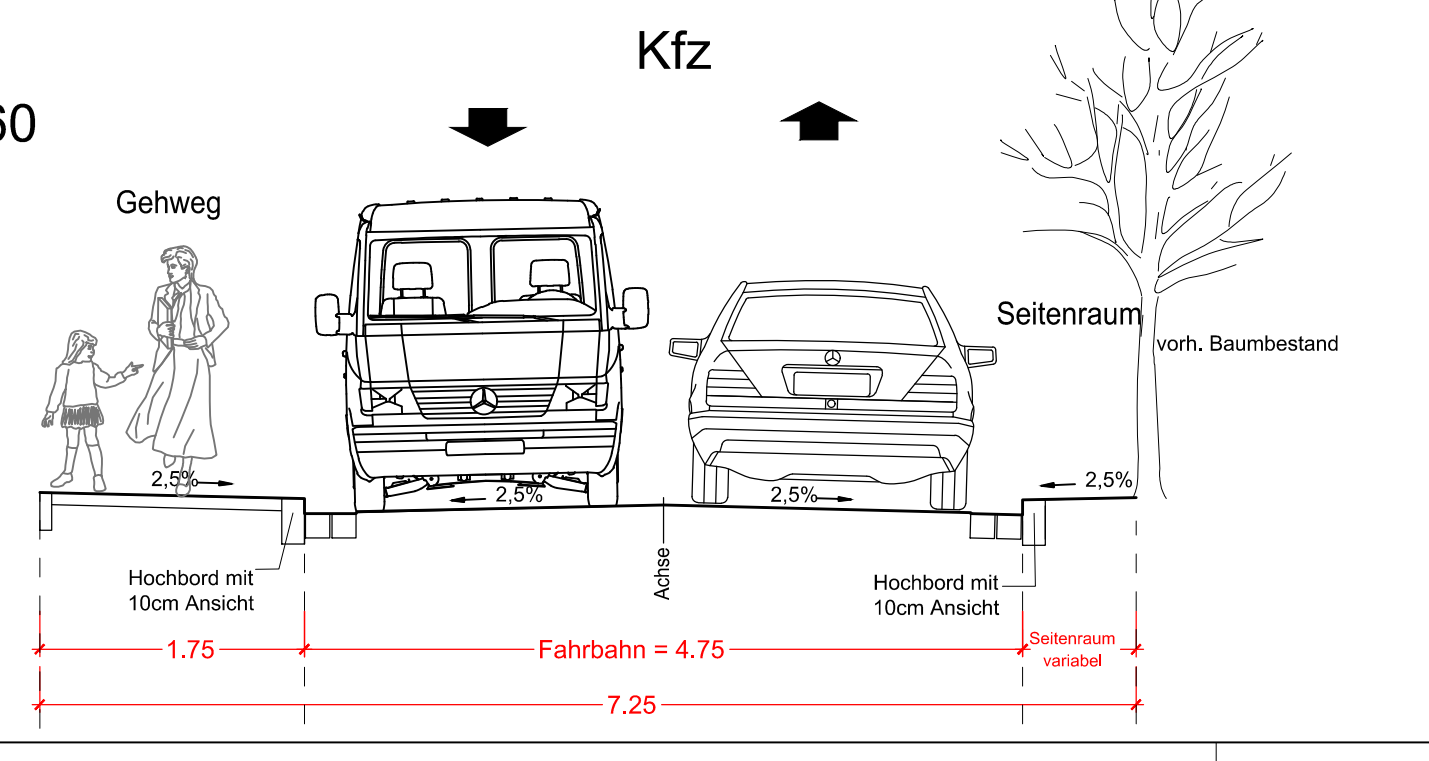


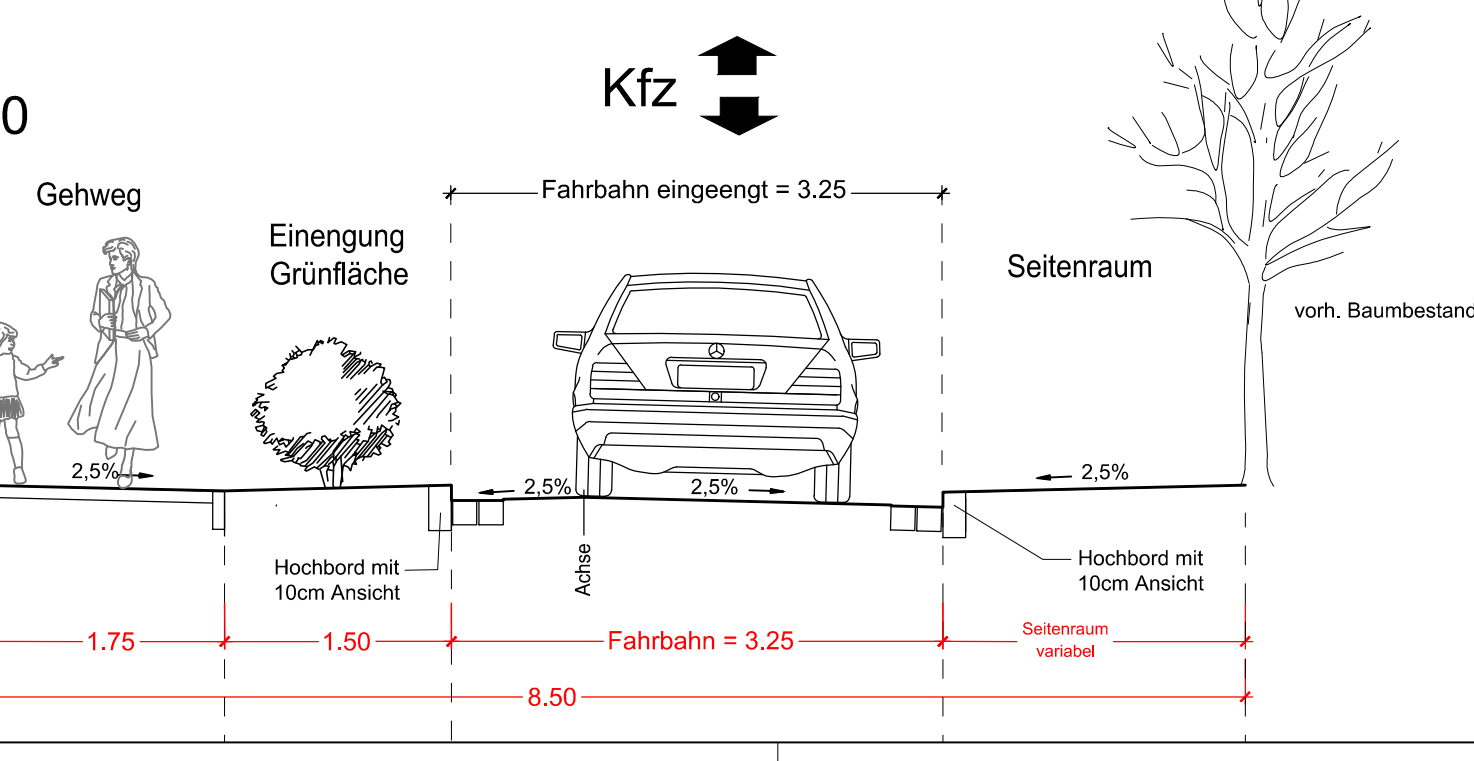
Legende

- Asphalt
- Pflaster
- Natursteinpflaster
- Gosse, ein- bis mehreihig
- Grünfläche
- Pflaster
- Hochbord
- Hochbord abgesenkt
- Tiefbord
- Rundbord

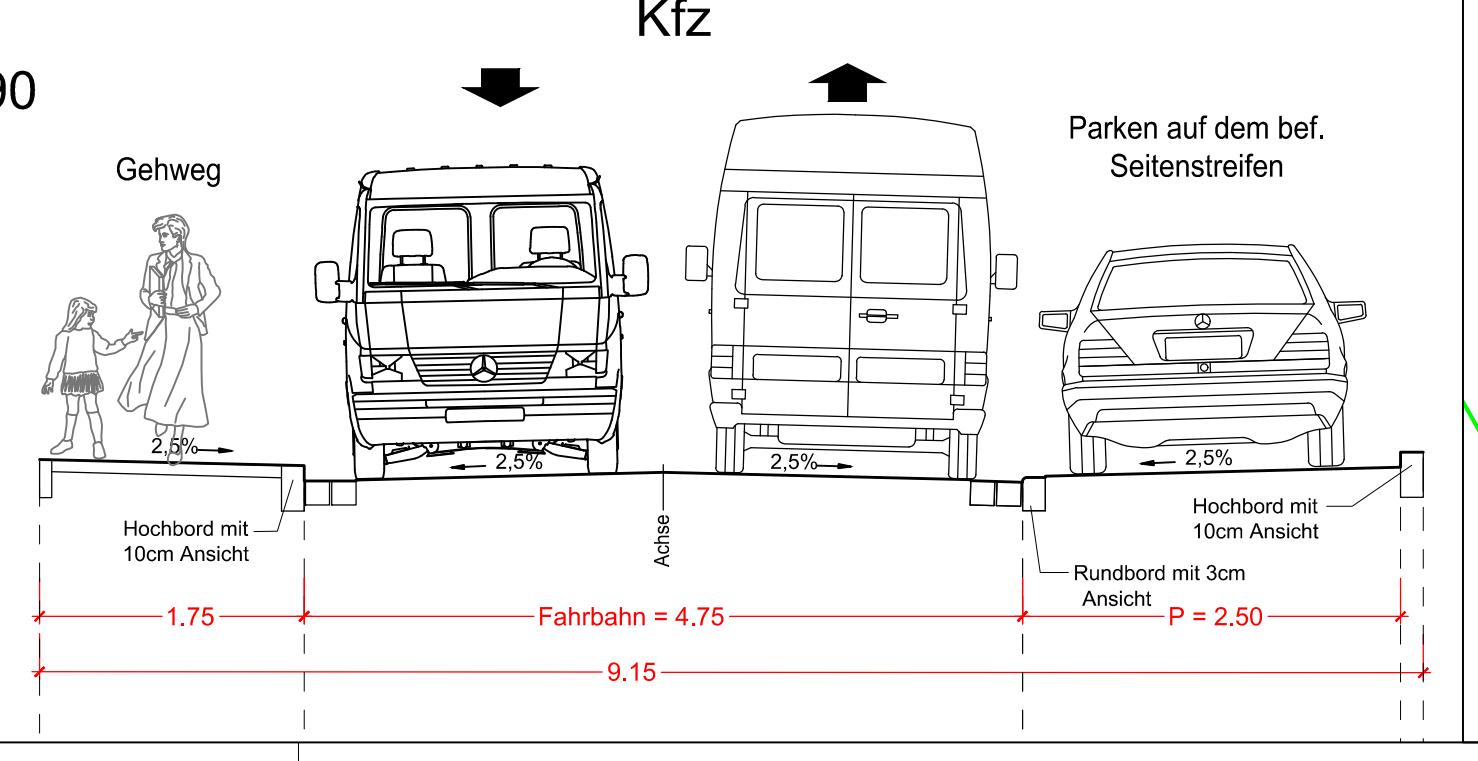
Schnitt A
Station 0+060



Schnitt B
Station 0+070



Schnitt C
Station 0+090



ZEICHNERKLÄRUNG

1	Punkt	11	Rechtswinkel	24	Wasserzeichen	36	Andersweise	53	Rundstück	69	Wegweiser 1	Zeichenerklärung	
2	Kreuzpunkt	12	Kilometerstein	25	Gaeschichter	37	Wiesenschild	54	Dreiecksschild n.	70	Wegweiser 2	Ah	Ahorn
3	Polysignet	13	Markierungspunkt	26	Umfahrung	38	Pogelstein	55	Stoppeschild	81	Gas-Öl-Schild	Af	Apfelbaum
4	Trag-Punkt	14	Schuldbahn	27	Umfahrung	39	Wegweiser	56	Stoppeschild	82	Abgrenzung-Hörs	B	Birne
5	Vermerk	15	Schild vermerkt	28	Lampe	40	Laubbaum	57	Stoppeschild	83	Mauer-Pflaster	F	Föhre
6	Vermerk	16	Schild vermerkt	29	Wegweiser	41	Laubbaum	58	Stoppeschild	84	Mauer-Pflaster	K	Kastanie
7	Vermerk	17	Schild vermerkt	30	Wegweiser	42	Laubbaum	59	Stoppeschild	85	Mauer-Pflaster	L	Linde
8	Vermerk	18	Schild vermerkt	31	Wegweiser	43	Laubbaum	60	Stoppeschild	86	Mauer-Pflaster	T	Tanne
9	Vermerk	19	Schild vermerkt	32	Wegweiser	44	Laubbaum	61	Stoppeschild	87	Mauer-Pflaster		
10	Vermerk	20	Schild vermerkt	33	Wegweiser	45	Laubbaum	62	Stoppeschild	88	Mauer-Pflaster		
11	Vermerk	21	Schild vermerkt	34	Wegweiser	46	Laubbaum	63	Stoppeschild	89	Mauer-Pflaster		
12	Vermerk	22	Schild vermerkt	35	Wegweiser	47	Laubbaum	64	Stoppeschild	90	Mauer-Pflaster		
13	Vermerk	23	Schild vermerkt	36	Wegweiser	48	Laubbaum	65	Stoppeschild	91	Mauer-Pflaster		
14	Vermerk	24	Schild vermerkt	37	Wegweiser	49	Laubbaum	66	Stoppeschild	92	Mauer-Pflaster		
15	Vermerk	25	Schild vermerkt	38	Wegweiser	50	Laubbaum	67	Stoppeschild	93	Mauer-Pflaster		
16	Vermerk	26	Schild vermerkt	39	Wegweiser	51	Laubbaum	68	Stoppeschild	94	Mauer-Pflaster		
17	Vermerk	27	Schild vermerkt	40	Wegweiser	52	Laubbaum	69	Stoppeschild	95	Mauer-Pflaster		
18	Vermerk	28	Schild vermerkt	41	Wegweiser	53	Laubbaum	70	Stoppeschild	96	Mauer-Pflaster		
19	Vermerk	29	Schild vermerkt	42	Wegweiser	54	Laubbaum	71	Stoppeschild	97	Mauer-Pflaster		
20	Vermerk	30	Schild vermerkt	43	Wegweiser	55	Laubbaum	72	Stoppeschild	98	Mauer-Pflaster		
21	Vermerk	31	Schild vermerkt	44	Wegweiser	56	Laubbaum	73	Stoppeschild	99	Mauer-Pflaster		
22	Vermerk	32	Schild vermerkt	45	Wegweiser	57	Laubbaum	74	Stoppeschild	100	Mauer-Pflaster		

Ingenieurbüro Beußel GmbH
Strassenbau - Tiefbau - Wasserwirtschaft - Hochbau

Habschweg 13 - 21337 Lüneburg - Tel: 04131-7643-0
E-Mail: info@buero-beussel.de - Fax: 7643-43

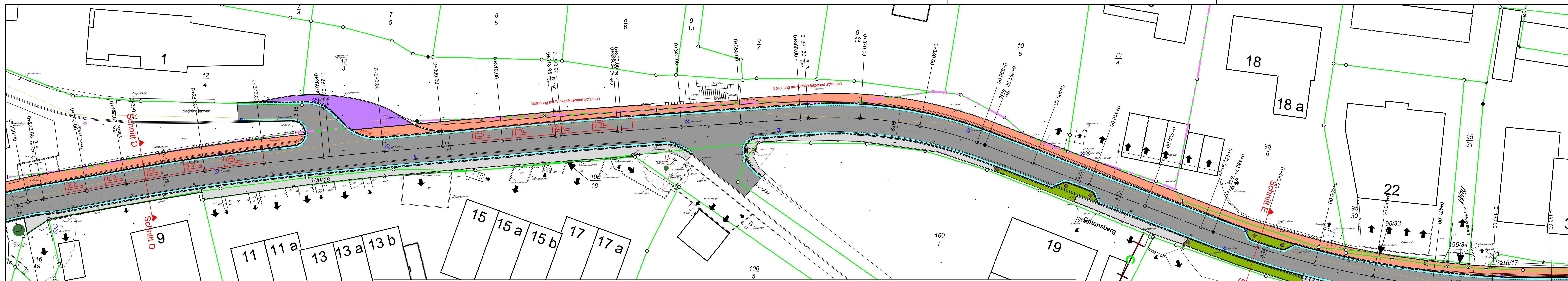
Gemeinde Escheburg B20044

Kreis Herzogtum Lauenburg Schleswig-Holstein

Ausbau der Straße
Götensberg

Lageplan 1
Plangröße: 1200 x 297
Maßstab: 1:250

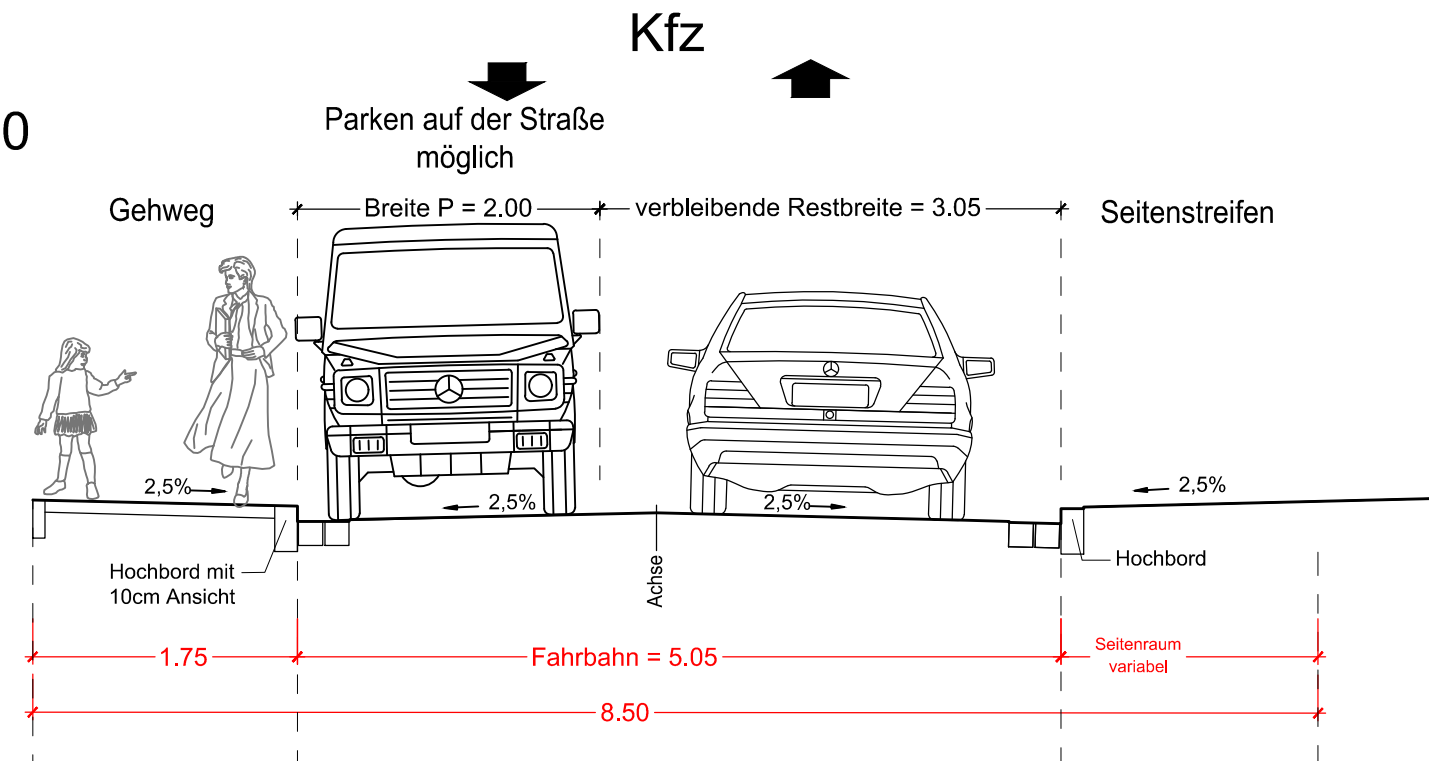
Entwurf



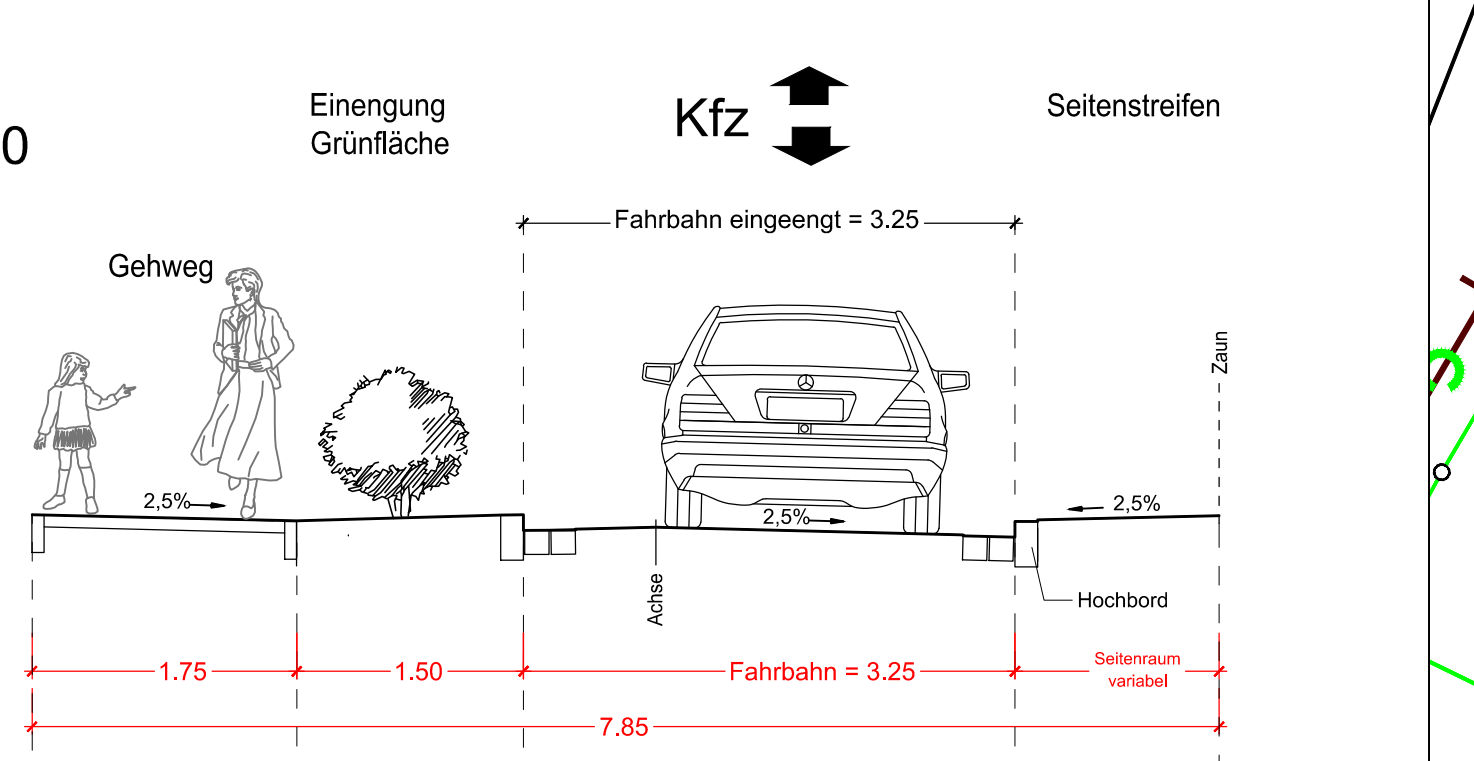
Legende

- Asphalt
- Pflaster
- Natursteinpflaster
- Gosse, ein- bis mehreihig
- Grünfläche
- Pflaster
- Hochbord
- Hochbord abgesenkt
- Tiefbord
- Rundbord

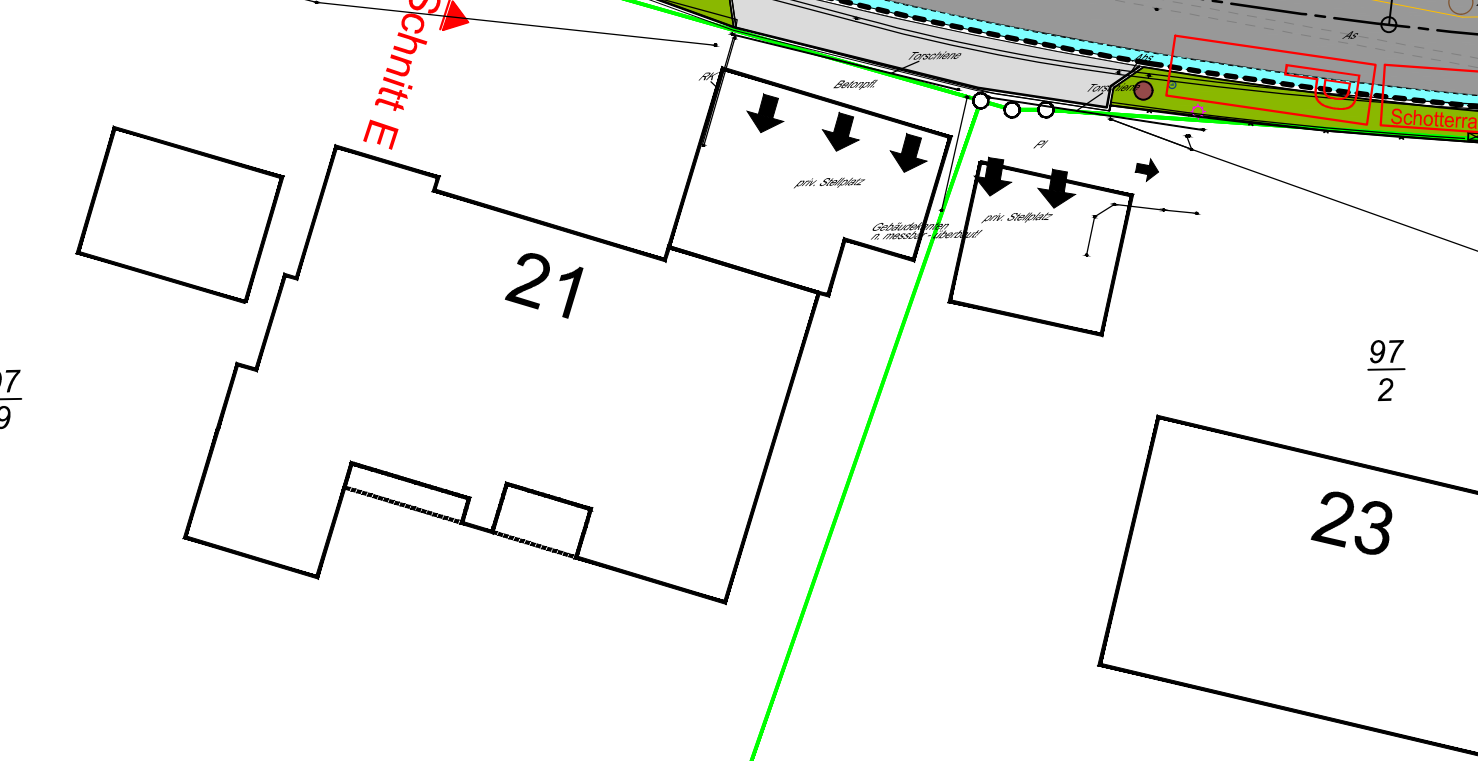
Schnitt D
Station 0+250



Schnitt E
Station 0+440



Schnitt F
Station 0+635



Ingenieurbüro Beußel GmbH
Strassenbau - Tiefbau - Wasserwirtschaft - Hochbau

Habschweg 13 - 21337 Lüneburg - Tel: 04131-7643-0
E-Mail: info@buero-beussel.de - Fax: 7643-43

Gemeinde Escheburg B20044

Kreis Herzogtum Lauenburg Schleswig-Holstein

Ausbau der Straße
Götensberg

Lageplan 2
Plangröße: 1200 x 297
Maßstab: 1:250

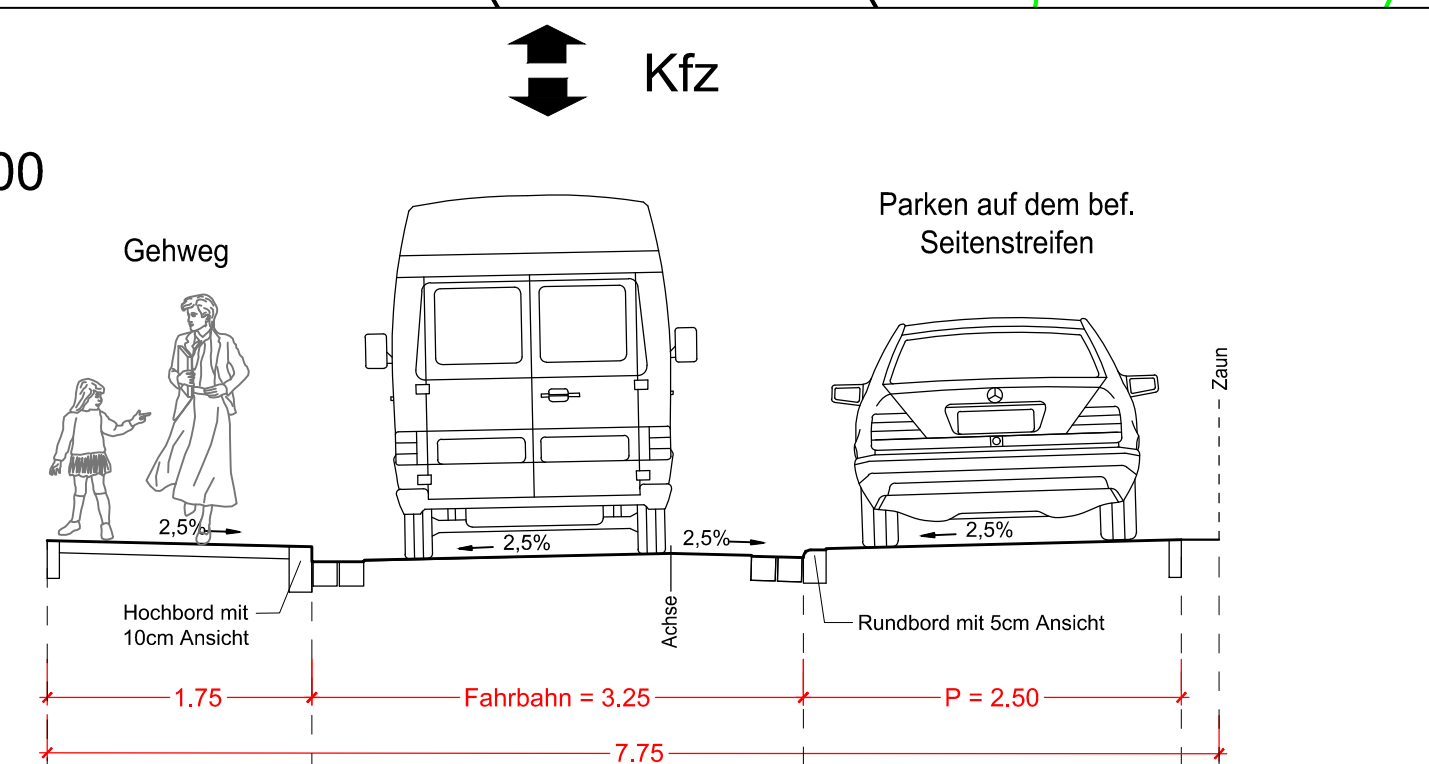
Entwurf



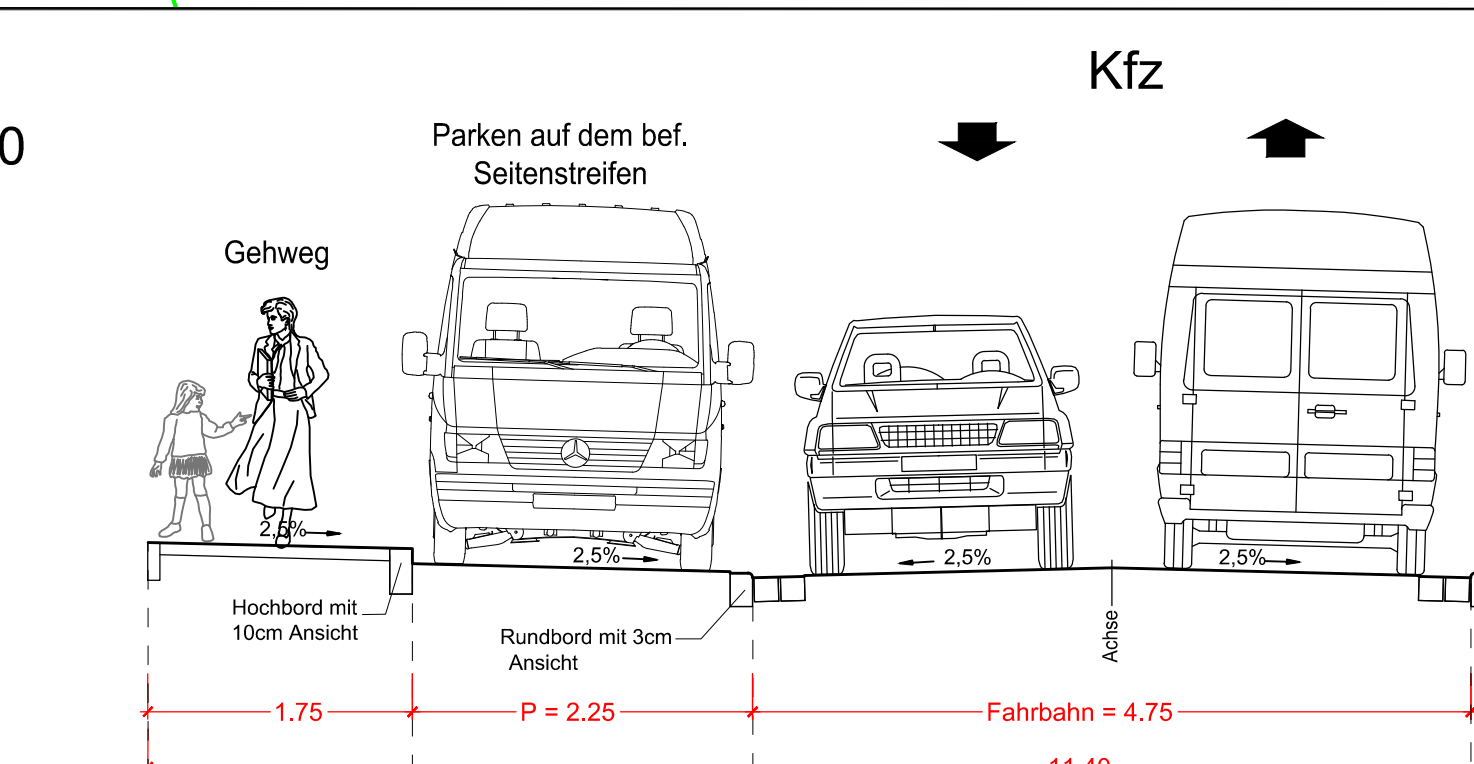
Legende

- Asphalt
- Pflaster
- Natursteinpflaster
- Gosse, ein- bis mehreihig
- Grünfläche
- Pflaster
- Hochbord
- Hochbord abgesenkt
- Tiefbord
- Rundbord

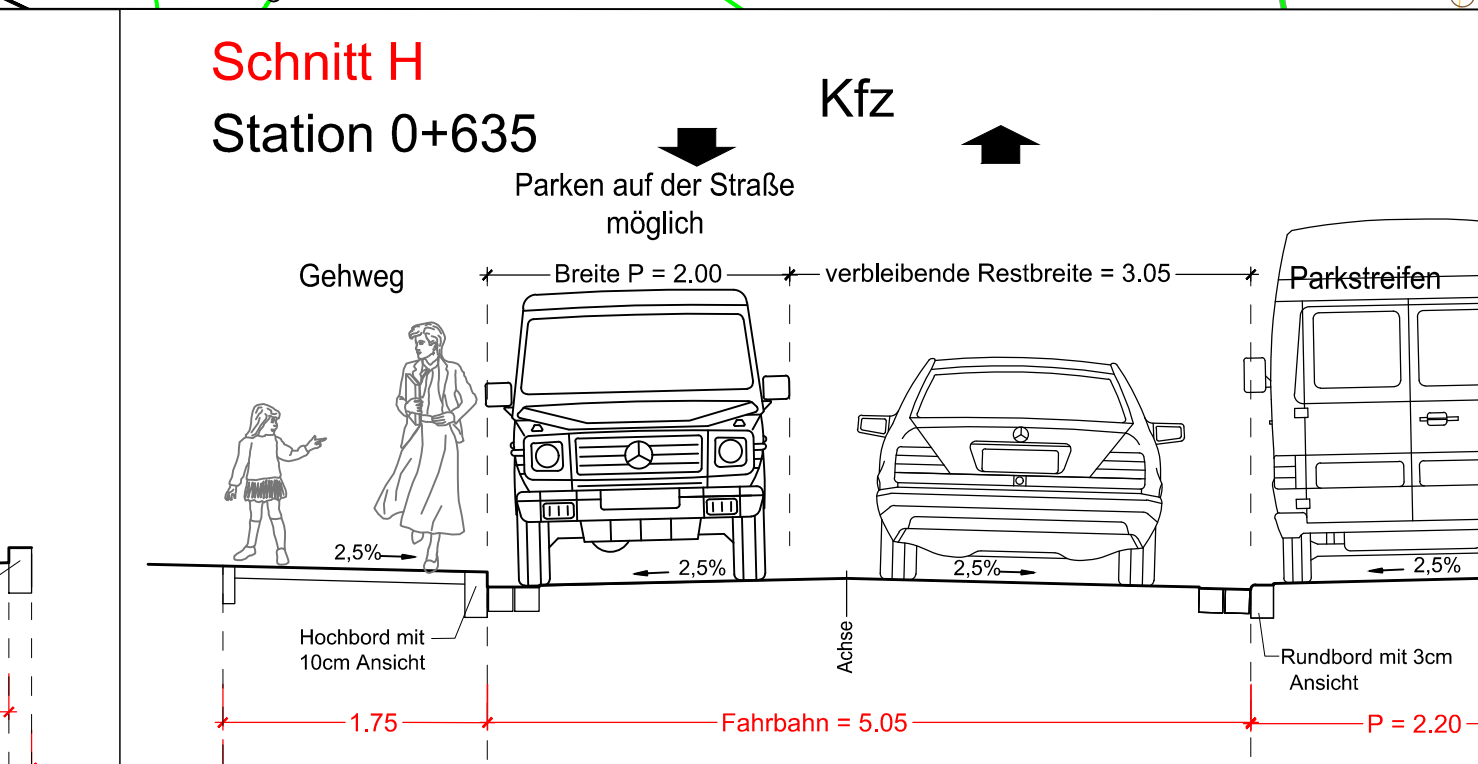
Schnitt F
Station 0+500



Schnitt G
Station 0+570



Schnitt H
Station 0+635



Ingenieurbüro Beußel GmbH
Strassenbau - Tiefbau - Wasserwirtschaft - Hochbau

Habschweg 13 - 21337 Lüneburg - Tel: 04131-7643-0
E-Mail: info@buero-beussel.de - Fax: 7643-43

Gemeinde Escheburg B20044

Kreis Herzogtum Lauenburg Schleswig-Holstein

Ausbau der Straße
Götensberg

Lageplan 3
Plangröße: 1200 x 297
Maßstab: 1:250

Entwurf